

VORTEILE EINES AKTIVEN SCHULWEGS

Gute Gründe: So profitiert Ihr Kind von einem aktiven Schulweg

- Ihr Kind hat mehr Bewegung, das **steigert die Konzentrationsfähigkeit**: Durch frische Luft und selbstaktive Mobilität lernen Kinder besser und schneller.
- Durch den gemeinsamen Weg mit anderen Kindern **werden soziale Kontakte und die Selbstständigkeit gestärkt**.
- Verbesserung der **motorischen Fähigkeiten und Gesundheit**: Der aktive Schulweg fördert Kraft, Ausdauer, Schnelligkeit, Beweglichkeit und Koordination Ihres Kindes.
- Das **Orientierungsvermögen und Sinne schult Ihr Kind „nebenbei“**, dazu gehören z.B. das Richtungshören, Einschätzen von Geschwindigkeiten und Abstand.
- Den Schultag kann Ihr Kind auf dem Rückweg mit Bewegung **verarbeiten** und kommt **entspannter zu Hause an**.



Stand: Februar 2026



Wir sind
MEINVERS
Aktiv zur Schule

GEHSCHULWEGPLAN

der Wiesentalschule

Liebe Eltern,

so unterstützen Sie Ihr Kind, seinen Schulweg selbständig zu meistern: Schauen Sie – gern mit Hilfe dieses Schulwegplans - welchen sicheren Weg Ihr Kind selbständig zurücklegen kann. Empfohlene Wege haben wir gekennzeichnet. Problemstellen, die beachtet werden sollten, auch.

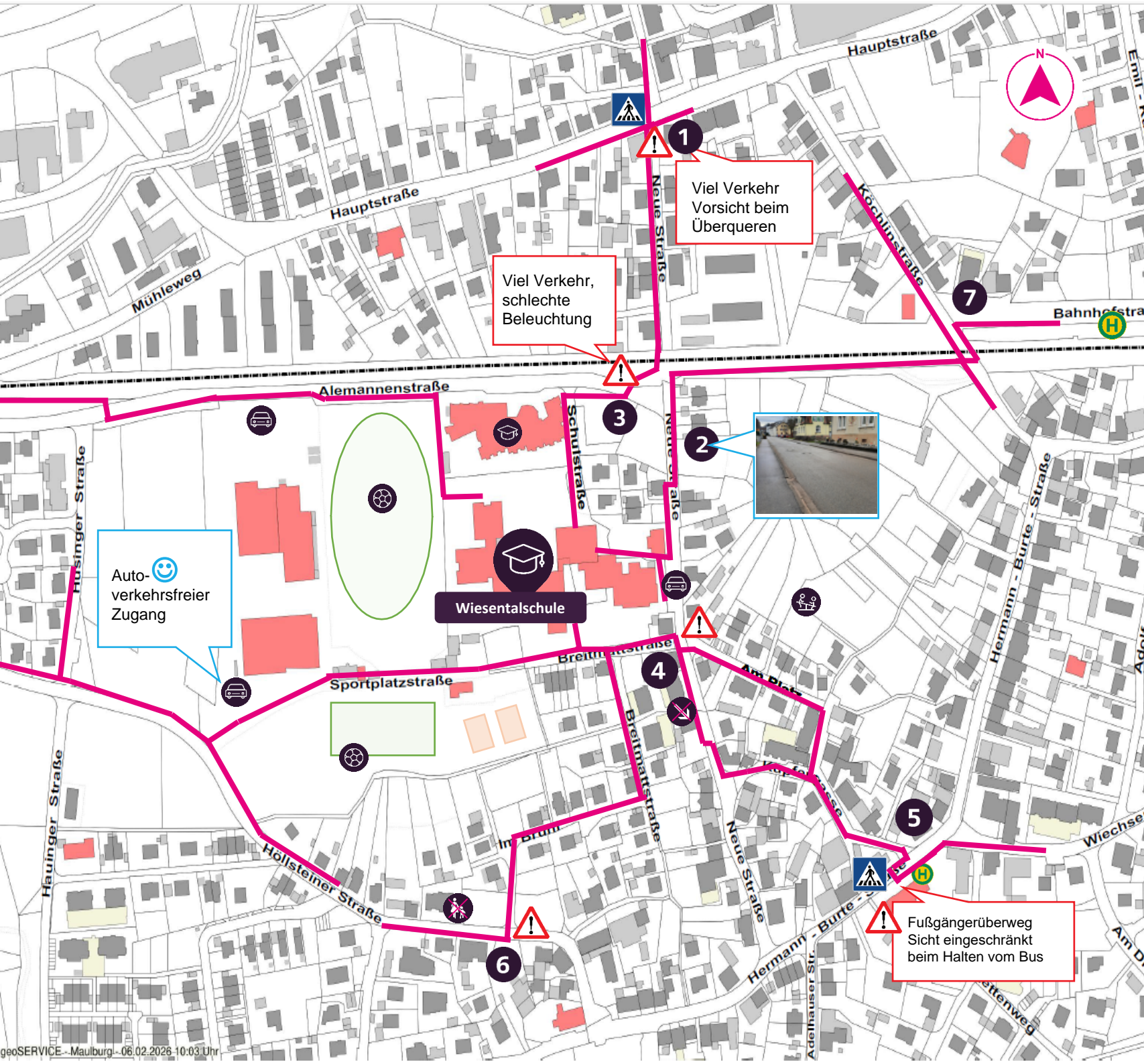
Sie als Eltern haben großen Einfluss auf die Gesundheit, die Sicherheit und das Selbstvertrauen Ihrer Kinder. Indem Sie Ihrem Kind einen eigenständigen Schulweg ermöglichen und das Auto stehen lassen, fördern Sie wichtige Entwicklungsschritte.
















Ein weiteres Plus: Durch weniger Verkehr vor der Schule, können die Schülerinnen und Schüler entspannt und sicher ihren Weg beenden bzw. starten. Daher möchten wir Sie bitten, falls Sie Ihr Kind mal mit dem Auto zur Schule bringen müssen: Halten Sie bitte einen Abstand von min. 200 Meter von der Schule ein und nutzen Sie die Hol- und Bringzonen.


Ihre Schulleitung der Wiesentalschule und Gemeinde Maulburg


Tipps und Videos zum Üben des Schulweges z. B. für Erstklässler und Vorschulkinder finden Sie unter www.schulwegtrainer.de.

Gehschulwegplan Wiesentalschule



-  empfohlener Schulweg
-  Schule
-  Spielplatz
-  Sportplatz
-  Lauf-/Bici-Bus
-  Hol- und Bringzone
-  Lotse
-  Nordpfeil
-  Fehlende Überquerungshilfe
-  Fehlender Gehweg
-  Hilfsangebot
-  Haltestelle
-  Ampel
-  Zebrastreifen
-  Verkehrsinsel

 **Problemstellen**

 **Guter Weg**

- 1 Aufgrund des fehlenden Gehwegs auf der östlichen Seite der Neuen Straße muss die Neue Straße an dieser Stelle überquert werden. Hohes Verkehrsaufkommen im Kreuzungsbereich stellt eine Gefahrensituation dar.
- 2 Hohes Verkehrsaufkommen und die Nähe zum Bahnübergang erschweren das Überqueren der Neuen Straße in diesem Bereich. Empfehlung die Neue Straße auf dem östlichen Gehweg in Richtung Süden laufen und die Straße weit nach der Kreuzung überqueren. Dann bis zum Dorfstübli gehen und autofrei den Fußweg zwischen Kita und Dorfstübli nutzen.
- 3 Unübersichtliche Querungsstelle aufgrund hohem Verkehrsaufkommen und teilweise parkenden Fahrzeugen.
- 4 Unübersichtliche Querungsstelle. Empfehlung die Kupfergasse bis Neue Straße gehen und dann weit vor der Kreuzung die Straße überqueren.
- 5 Fußgängerüberweg benutzen. Schlechte Sichtverhältnisse beim Halten des Busses. Achtung hohe Fahrgeschwindigkeit.
- 6 Unübersichtliche Querungsstelle wegen parkender Fahrzeuge und fehlendem Gehweg auf der gegenüberliegenden Seite.
- 7 Kreuzungsbereich mit querendem Linienbus und hohem Verkehrsaufkommen. Wartezeiten durch geschlossene Schranken. Empfehlung den Bahnübergang auf der Südseite zu überqueren und den Fuß- und Radweg südlich der Bahnlinie zu gehen.